














7. Etappe, Bad Zurzach - Vallorbe/Juraparc, 204.1 km				Freitag, 19. Juni 2009				
Steigung/montée ▲ 1717 m		Gesamtzeit/Temps prévu 4 h 52 min		Werbe- kolonne/ Caravane	Stundenmittel			
Gefälle/descente ▼ 1062 m		Stundenmittel/Moyenne horaire 42 km/h			Moyenne	⊕	horaire	
⚠		km	km	Bearbeitet am 09.03.09 BZ	44	42	39.5	
				Ort / Lieu				
			Neutralisation 5.0 km	Bad Zurzach, Dr. Martin Erb Str. - Baslerstr. - Hauptstr. - Zurziberg - Tegerfelden - Staltig - Steig	12:07	13:07	13:07	13:07
	375	0.0	204.1	Tegerfelden, Steig <i>200m nach Brücke</i>	12:18	13:18	13:18	13:18
	396	3.7	200.4	Würenlingen	12:23	13:23	13:23	13:23
	364	5.4	198.7	Station Siggenthal	12:25	13:25	13:25	13:26
	364	5.4	198.7	Kreisverkehr gerade	12:25	13:25	13:25	13:26
	362	5.8	198.3	Abzweigung leicht links <i>Inseln:2x</i>	12:25	13:25	13:25	13:26
	361	6.1	198.0	Abzweigung rechts Stillistr., Ri Aarau, Brugg [5]	12:26	13:26	13:26	13:27
	349	7.3	196.8	Stilli <i>Insel:1x</i>	12:28	13:28	13:28	13:29
	355	8.4	195.7	Lauffohr	12:30	13:29	13:30	13:30
	341	9.3	194.8	Kreisverkehr gerade Ri Aarau <i>Insel:1x</i>	12:31	13:30	13:31	13:32
	342	9.6	194.5	Brugg <i>Inseln:4x</i>	12:31	13:31	13:31	13:32
	350	11.3	192.8	Abzweigung links Bahnhofpl., Ri Zürich <i>Verkehrsteiler:2x</i>	12:34	13:33	13:34	13:35
	352	11.9	192.2	<i>Tunnel 200m</i>	12:34	13:33	13:34	13:35
	355	12.2	191.9	Kreuzung gerade Aarauerstr. Ri Aarau <i>Inseln:3x</i>	12:35	13:34	13:35	13:36
	358	16.8	187.3	Schinznach-Bad <i>Inseln:6x</i>	12:41	13:40	13:41	13:43
	365	18.8	185.3	Holderbank <i>Insel:1x</i>	12:44	13:43	13:44	13:46
	365	19.9	184.2	Kreisverkehr gerade	12:45	13:44	13:45	13:47
	360	20.7	183.4	Wildegg <i>Inseln:3x</i>	12:47	13:45	13:47	13:48
	355	21.5	182.6	Kreisverkehr gerade Bruggerstr., Ri Aarau	12:48	13:46	13:48	13:50
	356	22.5	181.6	Kreisverkehr gerade Ri Aarau	12:49	13:48	13:49	13:51
	361	23.3	180.8	Rupperswil <i>Inseln:4x</i>	12:50	13:49	13:50	13:52
	374	26.9	177.2	Rohr	12:55	13:53	13:55	13:57
	372	29.0	175.1	Hauptstrasse <i>nur eine Fahrbahn Insel:1x</i>	12:58	13:56	13:58	14:01
	372	29.2	174.9	Aarau	12:58	13:56	13:58	14:01
	373	29.3	174.8	Abzweigung rechts Tellistr., Ri Aarau Telli	12:58	13:57	13:58	14:01
	370	29.4	174.7	Tellistr. <i>nur eine Fahrbahn</i>	12:59	13:57	13:59	14:01
	365	29.7	174.4	Kreisverkehr gerade Ri Transit	12:59	13:57	13:59	14:02
	367	30.0	174.1	Kreisverkehr gerade Ri Transit	12:59	13:58	13:59	14:02
	368	30.3	173.8	<i>Verkehrsteiler 100m</i>	13:00	13:58	14:00	14:02
	367	30.5	173.6	<i>Insel:1X</i>	13:00	13:58	14:00	14:03
	370	30.8	173.3	Kreisverkehr gerade 1. Ausfahrt	13:01	13:59	14:01	14:03
	370	31.0	173.1	Abzweigung leicht rechts, Ri Olten <i>Verkehrsteiler</i>	13:01	13:59	14:01	14:04
	370	31.1	173.0	Mühlemattstr. <i>Inseln:2x</i>	13:01	13:59	14:01	14:04
	370	31.4	172.7	<i>Verkehrsteiler</i>	13:01	13:59	14:01	14:04
	371	31.7	172.4	Allmendweg <i>Inseln:4x</i>	13:02	14:00	14:02	14:05
	371	33.3	170.8	Wöschnau, Schachenstr.	13:04	14:02	14:04	14:07
	373	34.2	169.9	Abzweigung rechts Hauptstr., Ri Olten <i>Verkehrsteiler</i>	13:05	14:03	14:05	14:08

Steigung/montée ▲ 1717 m Gefälle/descente ▼ 1062 m		Gesamtzeit/Temps prévu 4 h 52 min Stundenmittel/Moyenne horaire 42 km/h		Werbe- kolonne/ Carava- ne	Stundenmittel Moyenne 🕒 horaire km/h				
		Bearbeitet am 09.03.09 BZ Ort / Lieu			44	42	39.5		
	385	35.4	168.7	Schönenwerd	Inseln:3x	13:07	14:05	14:07	14:10
	385	35.5	168.6	Aarauerstr.	Verkehrsteiler:3x	13:07	14:05	14:07	14:10
	391	36.4	167.7	Kreuzung leicht links, Ri Olten	Verkehrsteiler	13:08	14:06	14:08	14:11
	393	37.2	166.9	Oltnerstr.	Verkehrsteiler 200m	13:09	14:07	14:09	14:13
	386	37.9	166.2	Gretzenbach	Inseln:3x	13:10	14:08	14:10	14:14
	386	38.2	165.9	Kreisverkehr gerade Ri Olten	Verkehrsteiler:200m	13:11	14:08	14:11	14:14
	386	38.8	165.3	Hauptstr.	Inseln:2x	13:12	14:09	14:12	14:15
	386	39.0	165.1	Kreisverkehr gerade Ri Olten	Insel:1x	13:12	14:09	14:12	14:15
	397	41.4	162.7	Dulliken		13:15	14:13	14:15	14:19
	397	41.6	162.5	Niederämterstr.	Verkehrsteiler 200m	13:15	14:13	14:15	14:19
	400	42.7	161.4	Kreisverkehr gerade		13:17	14:14	14:17	14:21
	404	43.2	160.9	Starkkirch		13:18	14:15	14:18	14:21
	403	43.7	160.4	Olten	Inseln:4x	13:18	14:16	14:18	14:22
	402	44.2	159.9	Aarauerstr.	Verkehrsteiler:200m	13:19	14:16	14:19	14:23
	402	44.3	159.8		Inseln:7x	13:19	14:16	14:19	14:23
	396	45.2	158.9	Abzweigung rechts, Ri Solothurn		13:20	14:18	14:20	14:24
	396	45.4	158.7	Abzweigung links, Bahnhofbrücke Ri Solothurn	Insel:1x	13:21	14:18	14:21	14:25
	400	45.6	158.5	Ringstr.	Inseln:4x	13:21	14:18	14:21	14:25
	402	45.8	158.3	Abzweigung leicht links, Ziegelfeldstr. Ri Solothurn		13:21	14:18	14:21	14:25
	406	46.3	157.8	Solothurnerstr.	Inseln:6x	13:22	14:19	14:22	14:26
	416	47.2	156.9		Verkehrsteiler:300m	13:23	14:20	14:23	14:27
	418	47.4	156.7	Wangen b. O.		13:23	14:20	14:23	14:28
	423	48.4	155.7		Inseln:6x, Verkehrsteiler:300m	13:25	14:22	14:25	14:29
	427	49.4	154.7	Kreisverkehr gerade, Oltnerstr.	Inseln:2x	13:26	14:23	14:26	14:31
	431	49.9	154.2	Hägendorf		13:27	14:24	14:27	14:31
	432	50.2	153.9	Kreisverkehr gerade Ri Solothurn	Inseln:2x	13:27	14:24	14:27	14:32
	435	50.8	153.3	Kreisverkehr gerade Ri Solothurn		13:28	14:25	14:28	14:33
	438	51.1	153.0	Kreisverkehr gerade Ri Solothurn	Insel:1x	13:29	14:25	14:29	14:33
	442	53.8	150.3	Egerkingen	Insel:1x	13:32	14:29	14:32	14:37
	444	54.1	150.0	Kreisverkehr gerade Ri Solothurn		13:33	14:29	14:33	14:37
	444	54.2	149.9	Kreisverkehr gerade Ri Solothurn	Verkehrsteiler	13:33	14:29	14:33	14:38
	444	54.8	149.3	Kreisverkehr gerade Ri Solothurn	Inseln:2x	13:34	14:30	14:34	14:38
	444	56.0	148.1	Kreisverkehr gerade Ri Solothurn	Verkehrsteiler	13:35	14:32	14:35	14:40
	452	56.6	147.5	Oberbuchsiten	Inseln:4x	13:36	14:33	14:36	14:41
	461	60.5	143.6	Oensingen	Inseln:6x	13:42	14:38	14:42	14:47
	465	62.4	141.7	Abzweigung leicht links Solothurnstr.	Inseln:3x	13:44	14:40	14:44	14:50
###	464	62.9	141.2		Bahnübergang, Inseln:6x	13:45	14:41	14:45	14:50
	466	64.1	140.0	Kreisverkehr gerade		13:47	14:43	14:47	14:52
	473	64.9	139.2	Niederbipp		13:48	14:44	14:48	14:53
	476	65.3	138.8	Kreisverkehr gerade	Insel:1x	13:48	14:44	14:48	14:54
###	472	66.4	137.7		Bahnübergang	13:50	14:46	14:50	14:56
	480	67.3	136.8	Oberbipp	Inseln:2x	13:51	14:47	14:51	14:57
	460	69.5	134.6		Verkehrsteiler:100m	13:54	14:50	14:54	15:00
	455	70.2	133.9		Verkehrsteiler:500m	13:55	14:51	14:55	15:01
	463	73.6	130.5		Verkehrsteiler:200m	14:00	14:55	15:00	15:06
	469	74.5	129.6		Verkehrsteiler:200m	14:01	14:56	15:01	15:07
	472	75.6	128.5		Inseln:4x	14:02	14:58	15:02	15:09
	468	77.1	127.0	Feldbrunnen-St. Niklaus	Inseln:5x	14:05	15:00	15:05	15:11
	451	78.1	126.0	Solothurn	Inseln:2x	14:06	15:01	15:06	15:13
###	439	78.3	125.8	Baselstr.	Bahnübergang	14:06	15:01	15:06	15:13
	439	78.4	125.7		Schienen in Längsrichtung	14:06	15:01	15:06	15:13
###	437	79.0	125.1		Bahnübergang	14:07	15:02	15:07	15:14
	437	79.1	125.0	Kreisverkehr rechts, Werkhofstr.	Inseln:4x	14:07	15:02	15:07	15:14
	450	79.9	124.2	Abzweigung rechts Bielstr., Ri Biel	Verkehrsteiler:200m	14:08	15:03	15:08	15:15
	450	80.1	124.0		Verkehrsteiler	14:09	15:04	15:09	15:16
	447	80.4	123.7	Kreisverkehr gerade	Inseln:5x	14:09	15:04	15:09	15:16
	445	80.7	123.4		Verkehrsteiler:500m	14:10	15:04	15:10	15:17
	442	81.5	122.6		Strassenlampen in Mitte der Fahrbahn:500m	14:11	15:05	15:11	15:18
	441	82.0	122.1	Kreisverkehr gerade	Inseln:2x	14:11	15:06	15:11	15:18
	436	85.4	118.7	Selzach	Inseln:9x	14:16	15:11	15:16	15:23

Steigung/montée ▲ 1717 m Gefälle/descente ▼ 1062 m		Gesamtzeit/Temps prévu 4 h 52 min Stundenmittel/Moyenne horaire 42 km/h		Werbe- kolonne/ Carava- ne	Stundenmittel Moyenne 🕒 horaire km/h			
		Bearbeitet am 09.03.09 BZ Ort / Lieu			44	42	39.5	
	445	87.8	116.3	Bettlach <i>Inseln:3x</i>	14:19	15:14	15:19	15:27
	450	88.2	115.9	Kreisverkehr gerade, Bielstr.	14:20	15:14	15:20	15:28
	457	89.2	114.9	Grenchen	14:21	15:16	15:21	15:29
	455	89.5	114.6	Kreisverkehr gerade, Bielstr. <i>Inseln:4x</i>	14:22	15:16	15:22	15:30
	449	90.7	113.4	Kreuzung gerade <i>Inseln:5x</i>	14:23	15:18	15:23	15:31
	452	91.6	112.5	Kreisverkehr gerade, Bielstr. <i>Inseln:3x</i>	14:25	15:19	15:25	15:33
	453	92.0	112.1	<i>Verkehrsteiler:100m</i>	14:25	15:19	15:25	15:33
	452	92.1	112.0	Lengnau	14:25	15:19	15:25	15:33
	450	92.8	111.3	Solothurnstr., gerade <i>Verkehrsteiler:100m, Pavé</i>	14:26	15:20	15:26	15:34
	448	93.0	111.1	Solothurnstr. <i>Inseln:2x</i>	14:27	15:21	15:27	15:35
	448	93.1	111.0	<i>Verpflegung/Ravitaillement</i>	14:27	15:21	15:27	15:35
	453	94.4	109.7	Pieterlen	14:28	15:23	15:28	15:37
	448	95.2	108.9	Kreisverkehr gerade <i>Inseln:4x</i>	14:30	15:24	15:30	15:38
	439	99.2	104.9	Biel/Bienne	14:35	15:29	15:35	15:44
	439	99.3	104.8	Kreisverkehr gerade <i>Insel:1x</i>	14:35	15:29	15:35	15:44
	441	99.6	104.5	Kreuzung gerade Ri Neuchâtel <i>Inseln:5x</i>	14:36	15:29	15:36	15:44
	450	101.2	102.9	Abzweigung leicht links Ri Neuchâtel <i>Inseln:6x</i>	14:38	15:31	15:38	15:47
	443	102.6	101.5	Abzweigung rechts, Bözingenstr. <i>Verkehrsteiler:2x</i>	14:40	15:34	15:40	15:49
	448	102.7	101.4	Juravorstadt <i>Inseln:3x</i>	14:40	15:34	15:40	15:49
	443	103.0	101.1	Abzweigung links, Adam-Göuffi Str. <i>Insel:1x</i>	14:41	15:34	15:41	15:50
	441	103.2	100.9	Freierstr. <i>Inseln:8x</i>	14:41	15:34	15:41	15:50
	442	104.6	99.5	Kreisverkehr rechts Ri Neuchâtel <i>Inseln:6x</i>	14:43	15:36	15:43	15:52
	450	106.3	97.8	<i>Pfosten in Mitte Fahrbahn 100m</i>	14:45	15:38	15:45	15:54
	451	106.9	97.2	<i>Pfosten in Mitte Fahrbahn 400m</i>	14:46	15:39	15:46	15:55
	449	107.3	96.8	Alfermée	14:46	15:40	15:46	15:56
	449	107.7	96.4	<i>Pfosten in Mitte Fahrbahn 400m</i>	14:47	15:40	15:47	15:56
	449	108.1	96.0	Tüscherz	14:47	15:41	15:47	15:57
	437	112.0	92.1	Abzweigung rechts Ri Twann	14:53	15:46	15:53	16:03
	438	112.1	92.0	Twann	14:53	15:46	15:53	16:03
	439	112.2	91.9	Abzweigung links dann sofort rechts	14:53	15:46	15:53	16:03
	438	112.3	91.8	<i>Lichtsignal 2.7m breit, 300m</i>	14:53	15:46	15:53	16:03
	437	113.1	91.0	Ligerz	14:54	15:47	15:54	16:04
	439	114.2	89.9	<i>Pfosten links</i>	14:56	15:49	15:56	16:06
	442	114.4	89.7	Chavannes Schafis	14:56	15:49	15:56	16:06
	441	114.9	89.2	Abzweigung rechts <i>eng</i>	14:57	15:50	15:57	16:07
	441	115.3	88.8	Einfahrt auf Hauptstr. <i>Inseln:2x</i>	14:57	15:50	15:57	16:07
	440	116.9	87.2	Hauptstr. <i>Inseln:2x</i>	15:00	15:52	16:00	16:10
	442	117.3	86.8	Abzweigung rechts Ri La Neuveville	15:00	15:53	16:00	16:10
	440	117.4	86.7	La Neuveville	15:00	15:53	16:00	16:11
	440	118.3	85.8	<i>enge Strasse</i>	15:01	15:54	16:01	16:12
	441	118.7	85.4	Le Landeron	15:02	15:55	16:02	16:12
	443	119.9	84.2	Kreisverkehr links Ri Neuchâtel	15:04	15:56	16:04	16:14
	438	121.0	83.1	Kreisverkehr links Ri Neuchâtel	15:05	15:58	16:05	16:16
	450	122.0	82.1	Kreisverkehr links Ri Neuchâtel	15:07	15:59	16:07	16:17
	450	122.3	81.8	Cressier	15:07	15:59	16:07	16:18
	447	124.7	79.4	Cornaux <i>Insel:1x</i>	15:10	16:03	16:10	16:21
	441	128.3	75.8	St.-Blaise	15:15	16:07	16:15	16:27
	440	128.6	75.5	Kreisverkehr gerade	15:16	16:08	16:16	16:27
	440	128.7	75.4	Kreisverkehr gerade Ri Hauterive, Neuchâtel	15:16	16:08	16:16	16:27
	439	129.0	75.1	Kreisverkehr gerade Ri Hauterive, Neuchâtel <i>Insel:1x</i>	15:16	16:08	16:16	16:28
	438	129.5	74.6	Abzweigung rechts Rte. du Brel, Ri Hauterive	15:17	16:09	16:17	16:28
	443	129.7	74.4	Hauterive	15:17	16:09	16:17	16:29
	490	130.7	73.4	Neuchâtel, Rue des Longs Champs <i>Inseln:5x</i>	15:19	16:11	16:19	16:30
	480	133.7	70.4	Abzweigung leicht rechts, Rue de Sablons, Ri Pontalier	15:24	16:15	16:24	16:36
	494	134.3	69.8	Abzweigung rechts, Rue des Parcs <i>Inseln:4x</i>	15:25	16:16	16:25	16:37
	510	135.9	68.2	Abzweigung rechts, Rue des Draizes, Ri Pontalier	15:27	16:19	16:27	16:39
	517	136.0	68.1	Kreisverkehr gerade <i>Verkehrsteiler:500m</i>	15:28	16:19	16:28	16:40
	544	136.6	67.5	Kreisverkehr gerade, Rue de Neuchâtel, Ri Pontalier	15:29	16:20	16:29	16:41
	544	136.6	67.5	Peseux <i>Verkehrsteiler:300m</i>	15:29	16:20	16:29	16:41
	546	137.1	67.0	Kreisverkehr links, 3. Ausfahrt, Rue de la Gare	15:29	16:21	16:29	16:42

Steigung/montée ▲ 1717 m Gefälle/descente ▼ 1062 m			Gesamtzeit/Temps prévu 4 h 52 min Stundenmittel/Moyenne horaire 42 km/h		Werbe- kolonne/ Car- vane	Stundenmittel Moyenne 🕒 horaire km/h		
		Bearbeitet am 09.03.09 BZ	Ort / Lieu			44	42	39.5
	535	137.5	66.6	Kreisverkehr gerade Ri Lausanne	12:30	16:22	13:30	13:42
	545	138.0	66.1	Auvernier <i>Inseln:2x</i>	15:31	16:22	16:31	16:43
	456	139.6	64.5	Abzweigung links, Rte. de Brenna, Ri Lausanne	15:32	16:23	16:32	16:44
	443	139.8	64.3	Kreisverkehr rechts Ri Lausanne <i>Inseln:3x</i>	15:32	16:23	16:32	16:44
	448	140.4	63.7	Colombier	15:33	16:24	16:33	16:45
	437	141.8	62.3	Kreisverkehr gerade Ri Lausanne	15:35	16:26	16:35	16:47
	440	142.2	61.9	Kreisverkehr gerade, 2. Ausfahrt Ri Lausanne <i>Insel:1x</i>	15:35	16:26	16:35	16:48
	452	143.3	60.8	Kreisverkehr gerade, 2. Ausfahrt Ri Lausanne	15:37	16:28	16:37	16:49
	450	144.2	59.9	Kreisverkehr gerade, 2. Ausfahrt Ri Lausanne	15:38	16:29	16:38	16:51
	450	144.3	59.8	Kreisverkehr gerade, 2. Ausfahrt Ri Lausanne	15:38	16:29	16:38	16:51
	460	144.8	59.3	Kreisverkehr gerade, 2. Ausfahrt Ri Lausanne <i>Insel:1x</i>	15:39	16:30	16:39	16:51
	491	145.6	58.5	Bevaix <i>Pfosten in Mitte Fahrbahn</i>	15:40	16:31	16:40	16:53
	463	147.5	56.6	Kreisverkehr 1. Ausfahrt Ri Yverdon <i>Insel:1x</i>	15:42	16:33	16:42	16:55
	452	149.4	54.7	Kreisverkehr gerade	15:45	16:36	16:45	16:58
	446	150.2	53.9	Gorgier	15:46	16:37	16:46	16:59
	446	151.4	52.7	St. Aubin-Sauges <i>Inseln:3x</i>	15:48	16:38	16:48	17:01
	450	154.0	50.1	Kreisverkehr gerade Ri Yverdon	15:51	16:42	16:51	17:05
	448	154.9	49.2	Kreisverkehr 1. Ausfahrt Ri Yverdon	15:53	16:43	16:53	17:06
	465	155.8	48.3	Kreisverkehr 1. Ausfahrt Ri Yverdon	15:54	16:44	16:54	17:08
	450	158.2	45.9	Concises	15:57	16:47	16:57	17:11
	450	158.3	45.8	Kreisverkehr 2. Ausfahrt Ri Yverdon	15:57	16:47	16:57	17:11
	445	158.6	45.5	Kreisverkehr gerade Ri Yverdon	15:58	16:48	16:58	17:12
	448	158.9	45.2	Kreisverkehr gerade Ri Yverdon	15:58	16:48	16:58	17:12
	460	159.1	45.0	Corcelles	15:58	16:48	16:58	17:12
	465	159.4	44.7	Kreisverkehr gerade Ri Yverdon	15:59	16:49	16:59	17:13
	474	160.4	43.7	Kreisverkehr gerade Ri Yverdon	16:00	16:50	17:00	17:14
	468	161.3	42.8	Onnens <i>Insel:1x</i>	16:01	16:51	17:01	17:16
	462	161.5	42.6	Kreisverkehr gerade <i>Insel:1x</i>	16:02	16:52	17:02	17:16
	455	162.2	41.9	Kreisverkehr gerade	16:03	16:52	17:03	17:17
	450	163.2	40.9	Kreisverkehr gerade	16:04	16:54	17:04	17:18
	456	164.5	39.6	Kreisverkehr gerade <i>Verkehrsteiler 200m</i>	16:06	16:56	17:06	17:20
	458	165.2	38.9	Grandson	16:07	16:56	17:07	17:21
	454	166.3	37.8	<i>Bodenwellen:2x</i>	16:08	16:58	17:08	17:23
	436	167.6	36.5	Les Tuileries <i>Inseln:3x</i>	16:10	17:00	17:10	17:25
	437	168.0	36.1	Abzweigung rechts, Rte. de la Brinaz, Ri La Brinaz	16:11	17:00	17:11	17:25
	440	168.8	35.3	<i>Bahnübergang/passage à niveau, Insel:1x</i>	16:12	17:01	17:12	17:27
	441	168.9	35.2	Abzweigung links, Rte. de la Perrausaz, Ri Vallorbe	16:12	17:01	17:12	17:27
	450	169.5	34.6	<i>eng, Bodenwellen</i>	16:13	17:02	17:13	17:28
	450	170.2	33.9	Abzweigung rechts Ri Essertes-près-Yverdon <i>Insel:1x</i>	16:14	17:03	17:14	17:29
	452	170.4	33.7	Abzweigung links Ri Orbe, Method <i>Insel:1x</i>	16:14	17:03	17:14	17:29
	450	174.1	30.0	Method <i>Verengungen:3x</i>	16:19	17:08	17:19	17:34
	445	174.4	29.7	Abzweigung rechts Ri Orbe	16:20	17:09	17:20	17:35
	446	174.7	29.4	Rte. d'Orbe, nach Post PROBON Sprint	16:20	17:09	17:20	17:35
	491	179.1	25.0	Orbe	16:27	17:16	17:27	17:43
	491	179.3	24.8	Kreisverkehr gerade Rte. de Valeyres <i>Inseln:2x</i>	16:27	17:16	17:27	17:43
	485	179.8	24.3	Kreisverkehr gerade, Av. de Thienne	16:28	17:17	17:28	17:44
	479	180.3	23.8	Kreisverkehr rechts Rue des Terreaux, Ri Toutes Direct.	16:29	17:18	17:29	17:45
	483	180.6	23.5	Abzweigung rechts, Rue de la Gare, Ri Toutes Direct.	16:30	17:18	17:30	17:46
	477	180.8	23.3	Abzweigung rechts R. du Grand Pont, Ri Vallée de Joux	16:30	17:18	17:30	17:46
	476	181.0	23.1	Abzweigung leicht rechts Rte. d'Arnex, Ri Vallée de Joux	16:30	17:19	17:30	17:46
	496	181.3	22.8	Abzweigung rechts Rte. de la Vallée, Ri Vallée de Joux	16:31	17:19	17:31	17:47
	520	182.7	21.4	Agiez	16:33	17:21	17:33	17:49
	569	184.6	19.5	Bofflens	16:36	17:24	17:36	17:52
	572	184.9	19.2	leicht rechts Rte. de Croy, Ri Vallée de Joux	16:37	17:25	17:37	17:53
	648	186.9	17.2	Abzweigung rechts Ri Vallorbe	16:40	17:28	17:40	17:56
	647	187.0	17.1	Abzweigung rechts Ri Vallorbe	16:40	17:28	17:40	17:57
	637	188.6	15.5	<i>Verkehrsteiler:200m</i>	16:43	17:31	17:43	17:59
	787	196.2	7.9	Le Day (Gare/Bahnhof)	16:55	17:42	17:55	18:12
	789	196.4	7.7	GPM/Bergpreis Le Gruyère AOC	16:55	17:42	17:55	18:13
	780	197.0	7.1	<i>Verkehrsteiler:200m</i>	16:56	17:43	17:56	18:13

Steigung/montée ▲ 1717 m		Gesamtzeit/Temps prévu 4 h 52 min		Werbe- kolonne/ Cara- vane	Stundenmittel			
Gefälle/descente ▼ 1062 m		Stundenmittel/Moyenne horaire 42 km/h			Moyenne 🕒	horaire		
			Bearbeitet am 09.03.09 BZ	44	42	39.5		
	Ort / Lieu							km/h
	765	197.5	6.6	Vallorbe	16:56	17:44	17:56	18:14
	751	198.5	5.6	vor Abzweigung PROBON Sprint	16:57	17:45	17:57	18:15
	751	198.6	5.5	Abzweigung links Grand Rue <i>Einbahn</i>	16:58	17:45	17:58	18:15
	755	198.7	5.4	Rue de la Gare	16:58	17:45	17:58	18:15
	760	198.9	5.2	leicht links Rue du Faubourg, Ri Vallée de Joux	16:58	17:45	17:58	18:16
	830	200.7	3.4	<i>Galerie:200m</i>	17:02	17:49	18:02	18:20
	961	202.7	1.4	Juraparc GPM/Bergpreis Le Gruyère AOC	17:07	17:54	18:07	18:25
	1030	204.1	0.0	Vallorbe/Juraparc - Ziel / Arrivée	17:10	17:56	18:10	18:28